

k.ú.: 788392 - Vysokov - podrobné informace

Údaje jsou ve správě KP Náchod	email: kp.nachod@cuzk.cz
Hrašeho 11, 54701 Náchod	telefon: 491407855 fax:495512631

Kraj	86 - Královéhradecký	NUTS3	CZ052
Okres	3605 - Náchod	NUTS4	CZ0523
Obec	574643 - Vysokov	NUTS5	CZ0523574643
Pracoviště	605 - Náchod		

Obec s rozšířenou působností	5209 - Náchod
Pověřený obecní úřad	52094 - Náchod

Statistické údaje (stav ke dni: 27.03.2021)

Pozemky KN/ZE				Ostatní údaje		
Druh pozemku	Způsob využití	Počet parcel	Vyměra [m2]	Typ údaje	Způsob využití	Počet
orná půda		444	2956465	č.p.	adminis.	1
zahrada		248	262842	č.p.	byt.dům	2
ovoc. sad		37	92293	č.p.	jiná st.	7
travní p.		307	851524	č.p.	obč.vyb.	2
lesní poz		110	568021	č.p.	rod.dům	177
vodní pl.	nádrž umělá	2	2002	č.p.	rod.rekr	2
vodní pl.	rybník	1	1050	č.p.	víceúčel	2
vodní pl.	tok přirozený	17	7833	č.p.	výroba	8
vodní pl.	tok umělý	2	171	č.e.	garáž	78
vodní pl.	zamokřená pl.	6	9056	č.e.	jiná st.	6
zast. pl.	společný dvůr	1	435	č.e.	rod.rekr	3
zast. pl.	zbořeniště	13	1980	č.e.	víceúčel	1
zast. pl.		350	130683	č.e.	výroba	1
ostat.pl.	dráha	21	156148	bez čp/če	garáž	7
ostat.pl.	jiná plocha	103	72458	bez čp/če	jiná st.	12
ostat.pl.	manipulační pl.	23	42292	bez čp/če	obč.vyb.	3
ostat.pl.	neplodná půda	113	94434	bez čp/če	rod.rekr	1
ostat.pl.	ostat.komunikace	387	244902	bez čp/če	tech.vyb	2
ostat.pl.	pohřeb.	2	852	bez čp/če	výroba	2
ostat.pl.	silnice	84	178604	bez čp/če	zem.stav	12
ostat.pl.	sport.a rekr.pl.	2	2457	rozestav.		2
Celkem KN		2273	5676502	Celkem BUD		331
Par. DKM		2273	5676502	byt.z.	byt	4
				obč.z.	byt	6
				Celkem JED		10

LV	546
spoluvlastník	822

Katastrální mapa (současná forma, dosavadní vývoj obnovy, dokončení digitalizace)

Druh mapy	Právní moc	Měřítko	Platná od	Platná do	Poznámka
DKM		1:1000	10.06.2003		
THM-V		1:2000	05.09.1971	10.06.2003	
S-SK GS		1:2880	1840	05.09.1971	

Stav digitalizace katastrálních map k 05.04.2021



1:28 634
0 200 400 600 800 1000 m

ČÚZK, SCD, vygenerováno 05.04.2021 mapovým serverem Mapushka®

k.ú.: 733881 - Provodov - podrobné informace

Údaje jsou ve správě KP Náchod	email: kp.nachod@czk.cz
Hrašeho 11, 54701 Náchod	telefon: 491407855 fax:495512631

Kraj	86 - Královéhradecký	NUTS3	CZ052
Okres	3605 - Náchod	NUTS4	CZ0523
Obec	574350 - Provodov-Šonov	NUTS5	CZ0523574350
Pracoviště	605 - Náchod		

Obec s rozšířenou působností	5211 - Nové Město nad Metují
Pověřený obecní úřad	52111 - Nové Město nad Metují

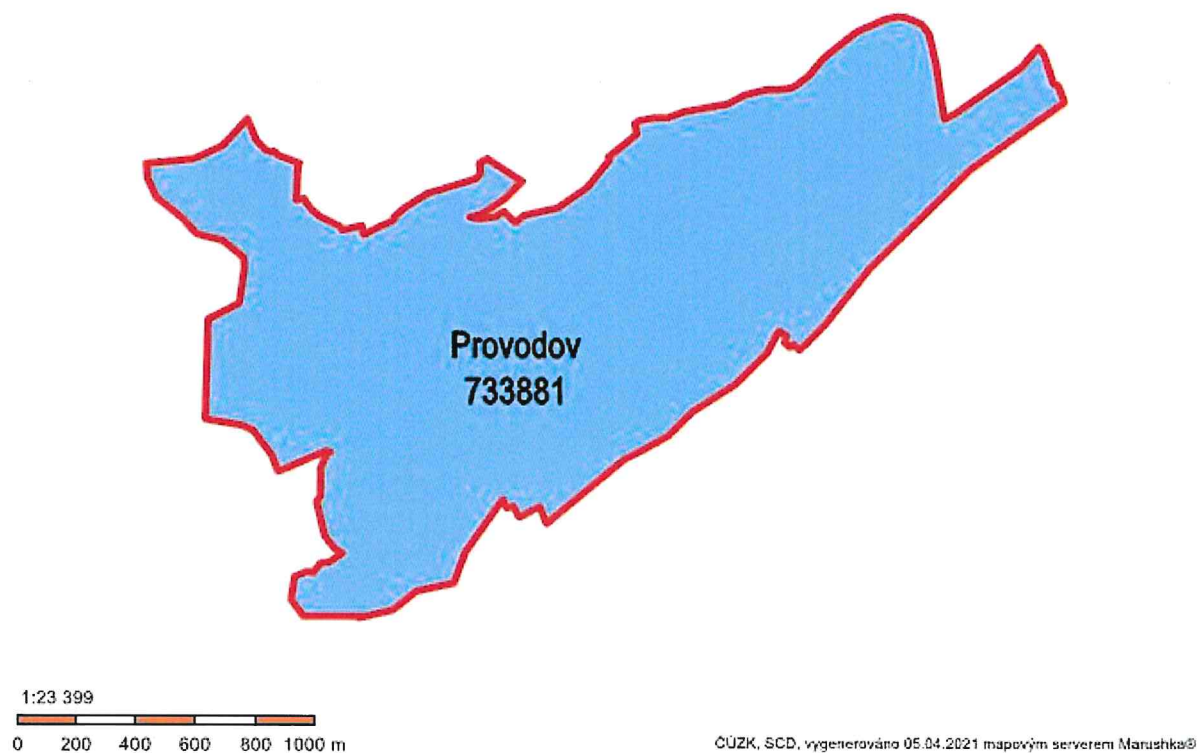
Statistické údaje (stav ke dni: 27.03.2021)

Pozemky KN/ZE				Ostatní údaje		
Druh pozemku	Způsob využití	Počet parcel	Vyměra [m2]	Typ údaje	Způsob využití	Počet
orná půda		193	1464556	č.p.	bydlení	75
zahrada		163	124729	č.p.	byt.dům	6
ovoc. sad		9	51639	č.p.	jiná st.	4
travní p.		255	440940	č.p.	obč.vyb	3
lesní poz	les s budovou	1	1	č.p.	obč.vyb.	4
lesní poz		57	220874	č.p.	rod.dům	52
vodní pl.	nádrž umělá	2	2776	č.p.	rod.rekr	2
vodní pl.	rybník	10	19842	č.e.	garáž	6
vodní pl.	tok přirozený	15	7996	bez čp/če	bydlení	1
vodní pl.	tok umělý	19	6383	bez čp/če	garáž	11
zast. pl.	společný dvůr	22	10027	bez čp/če	jiná st.	13
zast. pl.		202	93614	bez čp/če	obč.vyb.	2
ostat.pl.	dráha	2	27040	bez čp/če	prům.obj	1
ostat.pl.	jiná plocha	40	25237	bez čp/če	tech.vyb	1
ostat.pl.	manipulační pl.	17	45203	bez čp/če	výroba	1
ostat.pl.	neplodná půda	18	17594	bez čp/če	zem.stav	12
ostat.pl.	ostat.komunikace	153	78020	rozestav.		2
ostat.pl.	pohřeb.	5	1630	Celkem BUD		196
ostat.pl.	silnice	4	25202	byt.z.	byt	20
ostat.pl.	sport.a rekr.pl.	4	6384	obč.z.	byt	6
ostat.pl.	zeleň	5	1375	Celkem JED		26
Celkem KN		1196	2671062	LV		301
Par. DKM		1196	2671062	spoluvlastník		480

Katastrální mapa (současná forma, dosavadní vývoj obnovy, dokončení digitalizace)

Druh mapy	Právní moc	Měřítko	Platná od	Platná do	Poznámka
DKM		1:1000	29.11.2005		
THM-V		1:2000	13.06.1971	29.11.2005	
S-SK GS		1:2880	1840	13.06.1971	

Stav digitalizace katastrálních map k 05.04.2021



k.ú.: 768936 - Městská Kramolna - podrobné informace

Údaje jsou ve správě KP Náchod	email: kp.nachod@cuzyk.cz
Hrašeho 11, 54701 Náchod	telefon: 491407855 fax:495512631

Kraj	86 - Královéhradecký	NUTS3	CZ052
Okres	3605 - Náchod	NUTS4	CZ0523
Obec	574546 - Kramolna	NUTS5	CZ0523574546
Pracoviště	605 - Náchod		

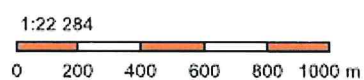
Obec s rozšířenou působností	5209 - Náchod
Pověřený obecní úřad	52094 - Náchod

Statistické údaje (stav ke dni: 27.03.2021)

Pozemky KN/ZE				Ostatní údaje		
Druh pozemku	Způsob využití	Počet parcel	Vyměra [m2]	Typ údaje	Způsob využití	Počet
orná půda		16	61992	č.p.	bydlení	2
zahrada		156	98650	č.p.	rod.dům	67
ovoc. sad		2	5521	č.e.	jiná st.	8
travní p.		10	12372	č.e.	rod.rekr	24
lesní poz		39	621427	bez čp/če	garáž	4
zast. pl.	zbořeniště	1	82	bez čp/če	jiná st.	8
zast. pl.		122	18807	bez čp/če	obč.vyb	1
ostat.pl.	jiná plocha	18	4988	bez čp/če	tech.vyb	2
ostat.pl.	mez, stráž	1	14922	bez čp/če	výroba	1
ostat.pl.	neplodná půda	1	2676	rozestav.		2
ostat.pl.	ostat.komunikace	35	33306	Celkem BUD		119
ostat.pl.	silnice	3	14423	LV		164
Celkem KN		404	889166	spoluvlastník		219
Par. DKM		404	889166			

Katastrální mapa (současná forma, dosavadní vývoj obnovy, dokončení digitalizace)

Druh mapy	Právní moc	Měřítko	Platná od	Platná do	Poznámka
DKM		1:1000	07.12.1999		
Ins. A		1:1000	01.01.1939	07.12.1999	
S-SK GS		1:2880	1824	01.01.1939	



k.ú.: 768910 - Kramolna - podrobné informace

Údaje jsou ve správě KP Náchod	email: kp.nachod@czuk.cz
Hrašeho 11, 54701 Náchod	telefon: 491407855 fax:495512631

Kraj	86 - Královéhradecký	NUTS3	CZ052
Okres	3605 - Náchod	NUTS4	CZ0523
Obec	574546 - Kramolna	NUTS5	CZ0523574546
Pracoviště	605 - Náchod		

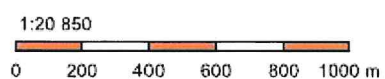
Obec s rozšířenou působností	5209 - Náchod
Pověřený obecní úřad	52094 - Náchod

Statistické údaje (stav ke dni: 27.03.2021)

Pozemky KN/ZE				Ostatní údaje		
Druh pozemku	Způsob využití	Počet parcel	Vyměra [m2]	Typ údaje	Způsob využití	Počet
orná půda		68	359368	č.p.	byt.dům	1
zahrada		303	278334	č.p.	jiná st.	2
ovoc. sad		9	26293	č.p.	obč.vyb.	4
travní p.	mez, stráň	2	489	č.p.	obč.vyb.	2
travní p.		103	435209	č.p.	rod.dům	198
lesní poz		7	57881	č.p.	rod.rekr	1
vodní pl.	tok umělý	5	1388	č.e.	garáž	1
zast. pl.		273	73511	č.e.	jiná st.	4
ostat.pl.	jiná plocha	69	32006	č.e.	rod.rekr	21
ostat.pl.	nepločná půda	1	1559	bez čp/če	garáž	18
ostat.pl.	ostat.komunikace	53	36435	bez čp/če	jiná st.	14
ostat.pl.	silnice	3	14274	bez čp/če	obč.vyb.	1
ostat.pl.	sport.a rekr.pl.	4	6876	bez čp/če	tech.vyb	1
ostat.pl.	zeleň	1	6568	bez čp/če	zem.stav	2
Celkem KN		901	1330191	Celkem BUD		270
Par. DKM		901	1330191	byt.z.	byt	6
				Celkem JED		6
				LV		373
				spoluvlastník		546

Katastrální mapa (současná forma, dosavadní vývoj obnovy, dokončení digitalizace)

Druh mapy	Právní moc	Měřítko	Platná od	Platná do	Poznámka
DKM		1:1000	07.11.1996		
S-SK GS		1:2880	1824	07.11.1996	



k.ú.: 701262 - Náchod - podrobné informace

Údaje jsou ve správě KP Náchod	email: kp.nachod@cuzk.cz
Hrašeho 11, 54701 Náchod	telefon: 491407855 fax:495512631

Kraj	86 - Královéhradecký	NUTS3	CZ052
Okres	3605 - Náchod	NUTS4	CZ0523
Obec	573868 - Náchod	NUTS5	CZ0523573868
Pracoviště	605 - Náchod		

Obec s rozšířenou působností	5209 - Náchod
Pověřený obecní úřad	52094 - Náchod

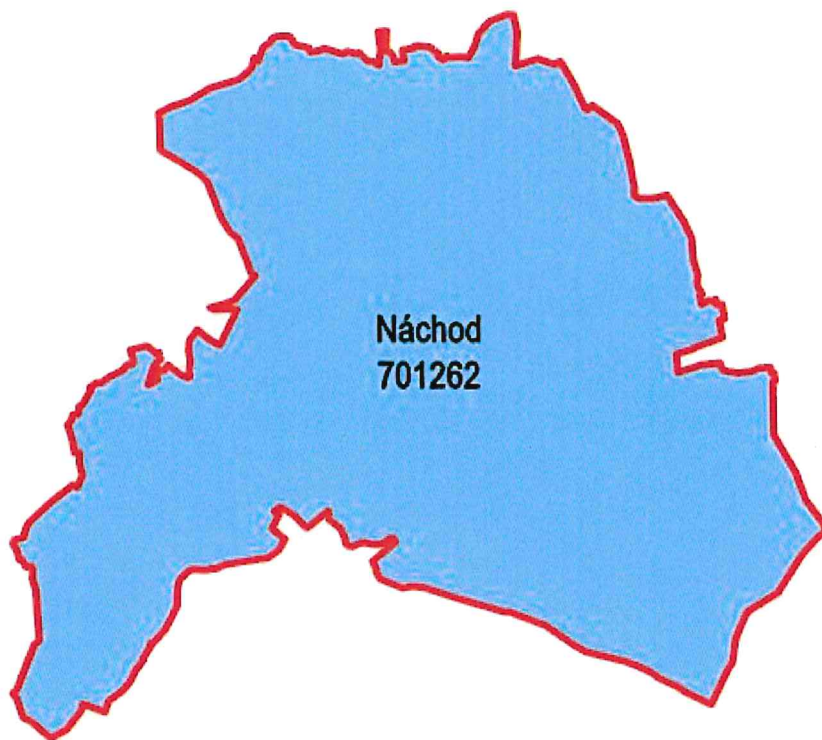
Statistické údaje (stav ke dni: 27.03.2021)

Pozemky KN/ZE				Ostatní údaje		
Druh pozemku	Způsob využití	Počet parcel	Vyměra [m2]	Typ údaje	Způsob využití	Počet
orná půda		22	95870	č.p.	adminis.	9
zahrada	mez, stráž	4	1445	č.p.	byt.dům	158
zahrada		1962	1141738	č.p.	doprava	2
ovoc. sad		56	157677	č.p.	jiná st.	41
travní p.	mez, stráž	13	3897	č.p.	obchod	7
travní p.		416	989700	č.p.	obč.vyb	7
lesní poz	mez, stráž	1	420	č.p.	obč.vyb.	130
lesní poz		133	2528499	č.p.	rod.dům	1563
vodní pl.	nádrž umělá	2	2671	č.p.	rod.rekr	1
vodní pl.	rybník	8	49930	č.p.	shromaž.	1
vodní pl.	tok přirozený	10	46784	č.p.	tech.vyb	5
vodní pl.	vod.pl.s budovou	1	20	č.p.	ubyt.zař	4
vodní pl.	zamokřená pl.	4	84597	č.p.	víceúčel	10
zast. pl.	společný dvůr	15	5086	č.p.	výroba	23
zast. pl.	zbořeniště	26	23330	č.p.	zem.stav	1
zast. pl.		3651	826273	č.e.	garáž	699
ostat.pl.	dráha	11	140278	č.e.	jiná st.	72
ostat.pl.	jiná plocha	600	358205	č.e.	obč.vyb.	11
ostat.pl.	manipulační pl.	107	147319	č.e.	rod.rekr	244
ostat.pl.	mez, stráž	46	15464	č.e.	tech.vyb	27
ostat.pl.	neplodná půda	163	119997	č.e.	výroba	1
ostat.pl.	ost.dopravní pl.	6	8331	č.e.	zem.stav	2
ostat.pl.	ostat.komunikace	673	684945	bez čp/če	adminis.	1
ostat.pl.	pohřeb.	4	20800	bez čp/če	doprava	3
ostat.pl.	silnice	74	144663	bez čp/če	garáž	287

ostat.pl.	sport.a rekr.pl.	24	91998	bez čp/če	jiná st.	154
ostat.pl.	zeleň	157	216378	bez čp/če	obchod	1
Celkem KN		8189	7906315	bez čp/če	obč.vyb	1
Par. DKM		8189	7906315	bez čp/če	obč.vyb.	39
				bez čp/če	rod.dům	4
				bez čp/če	rod.rekr	4
				bez čp/če	tech.vyb	30
				bez čp/če	víceúčel	1
				bez čp/če	výroba	26
				bez čp/če	zem.stav	12
				rozestav.		2
				vod.dílo	jez	1
				Celkem BUD		3584
				byt.z.	byt	3072
				byt.z.	dílna	3
				byt.z.	garáž	38
				byt.z.	j.nebyt	62
				byt.z.	rozest.	1
				obč.z.	byt	90
				obč.z.	dílna	4
				obč.z.	j.nebyt	6
				obč.z.	rozest.	1
				Celkem JED		3277
				LV		5449
				spoluvlastník		9265

Katastrální mapa (současná forma, dosavadní vývoj obnovy, dokončení digitalizace)

Druh mapy	Právní moc	Měřítko	Platná od	Platná do	Poznámka
DKM		1:1000	20.03.2004		
Ins. A		1:1000	01.12.1937	20.03.2004	



1:34 004
0 200 400 600 800 1000 m

ČÚZK, SCD, vygenerováno 05.04.2021 mapovým serverem Marushka®

k.ú.: 630063 - Dolní Radechová - podrobné informace

Údaje jsou ve správě KP Náchod	email: kp.nachod@cuzk.cz
Hrašeho 11, 54701 Náchod	telefon: 491407855 fax:495512631

Kraj	86 - Královéhradecký	NUTS3	CZ052
Okres	3605 - Náchod	NUTS4	CZ0523
Obec	574023 - Dolní Radechová	NUTS5	CZ0523574023
Pracoviště	605 - Náchod		

Obec s rozšířenou působností	5209 - Náchod
Pověřený obecní úřad	52094 - Náchod

Statistické údaje (stav ke dni: 27.03.2021)

Pozemky KN/ZE				Ostatní údaje		
Druh pozemku	Způsob využití	Počet parcel	Vyměra [m2]	Typ údaje	Způsob využití	Počet
orná půda		34	427395	č.p.	bydlení	211
zahrada		365	291389	č.p.	byt.dům	2
ovoc. sad		17	38972	č.p.	jiná st.	7
travní p.	mez, stráň	5	1358	č.p.	obč.vyb	2
travní p.		320	1867734	č.p.	obč.vyb.	2
lesní poz		180	1032326	č.p.	prům.obj	1
vodní pl.	nádrž přírodní	1	1631	č.p.	rod.dům	64
vodní pl.	nádrž umělá	5	4769	č.p.	rod.rekr	3
vodní pl.	rybník	1	5132	č.p.	ubyt.zař	1
vodní pl.	tok přirozený	22	19340	č.p.	víceúčel	1
vodní pl.	tok umělý	3	2013	č.p.	výroba	1
vodní pl.	zamokřená pl.	4	9592	č.e.	garáž	10
zast. pl.	společný dvůr	1	70	č.e.	jiná st.	8
zast. pl.	zbořeniště	1	206	č.e.	prům.obj	1
zast. pl.		396	124382	č.e.	rod.rekr	4
ostat.pl.	jiná plocha	141	160674	č.e.	tech.vyb	1
ostat.pl.	manipulační pl.	13	16238	č.e.	výroba	2
ostat.pl.	mez, stráň	6	1076	č.e.	zem.stav	2
ostat.pl.	neploďná půda	43	24816	bez čp/če	bydlení	1
ostat.pl.	ostat.komunikace	131	123637	bez čp/če	garáž	25
ostat.pl.	pohřeb.	1	4246	bez čp/če	jiná st.	19
ostat.pl.	silnice	27	35103	bez čp/če	prům.obj	2
ostat.pl.	sport.a rekr.pl.	6	8846	bez čp/če	rod.rekr	1
ostat.pl.	zeleň	3	2852	bez čp/če	tech.vyb	2
Celkem KN		1726	4203797	bez čp/če	výroba	1

Par. DKM	1726	4203797	bez čp/če	zem.stav	11
			rozestav.		1
			vod.dílo	hráz ohr	1
			Celkem BUD		387
			byt.z.	byt	8
			Celkem JED		8
			LV		479
			spoluvlastník		682

Katastrální mapa (současná forma, dosavadní vývoj obnovy, dokončení digitalizace)

Druh mapy	Právní moc	Měřítko	Platná od	Platná do	Poznámka
DKM		1:1000	27.10.1997		nové mapování
S-SK GS		1:2880	1840	27.10.1997	

Stav digitalizace katastrálních map k 04.04.2021



k.ú.: 701297 - Babí u Náchoda - podrobné informace

Údaje jsou ve správě KP Náchod	email: kp.nachod@cuzk.cz
Hrašeho 11, 54701 Náchod	telefon: 491407855 fax:495512631

Kraj	86 - Královéhradecký	NUTS3	CZ052
Okres	3605 - Náchod	NUTS4	CZ0523
Obec	573868 - Náchod	NUTS5	CZ0523573868
Pracoviště	605 - Náchod		

Obec s rozšířenou působností	5209 - Náchod
Pověřený obecní úřad	52094 - Náchod

Statistické údaje (stav ke dni: 27.03.2021)

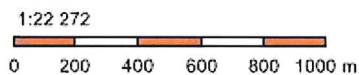
Pozemky KN/ZE				Ostatní údaje		
Druh pozemku	Způsob využití	Počet parcel	Vyměra [m2]	Typ údaje	Způsob využití	Počet
orná půda		117	558969	č.p.	bydlení	1
zahrada		303	197918	č.p.	byt.dům	7
ovoc. sad		14	40732	č.p.	jiná st.	2
travní p.		243	435956	č.p.	obchod	1
lesní poz	les(ne hospodář)	6	44299	č.p.	obč.vyb.	3
lesní poz		150	597034	č.p.	rod.dům	237
vodní pl.	nádrž umělá	3	823	č.p.	rod.rekr	2
zast. pl.	společný dvůr	1	192	č.p.	tech.vyb	1
zast. pl.	zbořeniště	11	1563	č.p.	ubyt.zař	1
zast. pl.		345	120505	č.p.	výroba	3
ostat.pl.	dráha	1	337	č.p.	zem.stav	2
ostat.pl.	jiná plocha	59	33021	č.e.	garáž	20
ostat.pl.	manipulační pl.	18	9653	č.e.	jiná st.	7
ostat.pl.	neploďná půda	36	16200	č.e.	rod.rekr	8
ostat.pl.	ostat.komunikace	153	74814	č.e.	tech.vyb	1
ostat.pl.	silnice	14	26880	č.e.	zem.stav	1
ostat.pl.	sport.a rekr.pl.	5	4342	bez čp/če	garáž	17
ostat.pl.	zeleň	2	585	bez čp/če	jiná st.	14
Celkem KN		1481	2163823	bez čp/če	obč.vyb.	1
Par. DKM		1481	2163823	bez čp/če	rod.dům	1
				bez čp/če	tech.vyb	6
				bez čp/če	výroba	1
				bez čp/če	zem.stav	5
				Celkem BUD		342
				byt.z.	byt	29

byt.z.	garáž	3
Celkem JED		32
LV		383
spoluvlastník		564

Katastrální mapa (současná forma, dosavadní vývoj obnovy, dokončení digitalizace)

Druh mapy	Právní moc	Měřítko	Platná od	Platná do	Poznámka
DKM		1:1000	16.12.2003		
THM-V		1:2000	01.04.1979	16.12.2003	
S-SK GS		1:2880	1840	01.04.1979	

Stav digitalizace katastrálních map k 05.04.2021



ČÚZK, SCD, vygenerováno 05.04.2021 mapovým serverem Marushka®

k.ú.: 701301 - Běloves - podrobné informace

Údaje jsou ve správě KP Náchod	email: kp.nachod@cuzk.cz
Hrašeho 11, 54701 Náchod	telefon: 491407855 fax:495512631

Kraj	86 - Královéhradecký	NUTS3	CZ052
Okres	3605 - Náchod	NUTS4	CZ0523
Obec	573868 - Náchod	NUTS5	CZ0523573868
Pracoviště	605 - Náchod		

Obec s rozšířenou působností	5209 - Náchod
Pověřený obecní úřad	52094 - Náchod

Statistické údaje (stav ke dni: 27.03.2021)

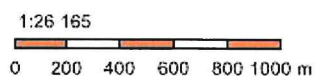
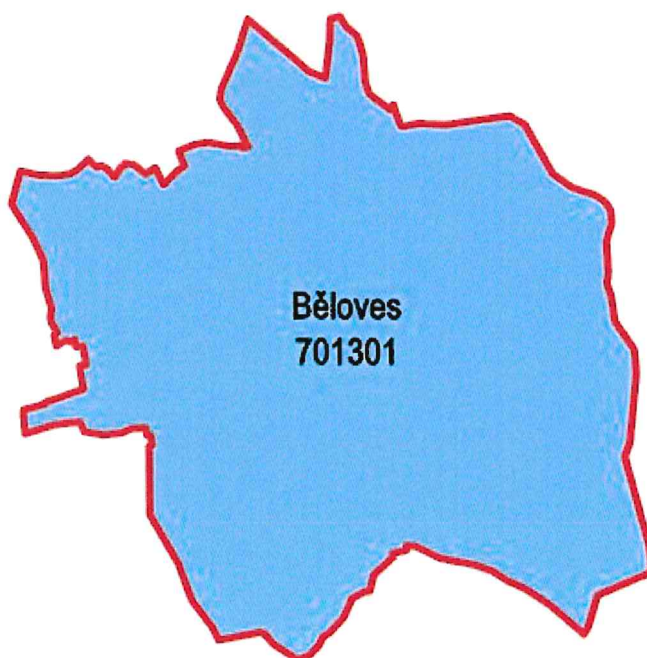
Pozemky KN/ZE				Ostatní údaje		
Druh pozemku	Způsob využití	Počet parcel	Vyměra [m2]	Typ údaje	Způsob využití	Počet
orná půda		45	163765	č.p.	adminis.	1
zahrada		400	206696	č.p.	bydlení	271
ovoc. sad		4	9606	č.p.	byt.dům	12
travní p.		239	1322772	č.p.	jiná st.	4
lesní poz	les s budovou	2	37	č.p.	les.hosp	1
lesní poz		96	1059065	č.p.	obchod	3
vodní pl.	nádrž umělá	4	4297	č.p.	obč.vyb	20
vodní pl.	tok přirozený	13	76662	č.p.	obč.vyb.	2
vodní pl.	tok umělý	6	200	č.p.	prům.obj	1
zast. pl.	společný dvůr	5	1252	č.p.	rod.dům	66
zast. pl.	zbořeniště	11	3211	č.p.	tech.vyb	1
zast. pl.		656	176745	č.p.	ubyt.zař	2
ostat.pl.	dráha	22	52217	č.p.	výroba	2
ostat.pl.	jiná plocha	185	236657	č.p.	zem.stav	1
ostat.pl.	manipulační pl.	32	49812	č.p.	zem.used	1
ostat.pl.	neplodná půda	41	36019	č.e.	garáž	45
ostat.pl.	ostat.komunikace	278	161593	č.e.	jiná st.	14
ostat.pl.	silnice	64	62831	č.e.	obč.vyb.	1
ostat.pl.	sport.a rekr.pl.	7	24595	č.e.	rod.rekr	5
ostat.pl.	zeleň	27	32507	č.e.	tech.vyb	2
Celkem KN		2137	3680539	bez čp/če	bydlení	2
Par. DKM		2137	3680539	bez čp/če	doprava	1
				bez čp/če	garáž	124
				bez čp/če	jiná st.	44
				bez čp/če	obč.vyb	4

bez čp/če	tech.vyb	6
bez čp/če	výroba	1
bez čp/če	zem.stav	7
Celkem BUD		644
byt.z.	byt	208
obč.z.	byt	4
Celkem JED		212
LV		790
spoluvlastník		1245

Katastrální mapa (současná forma, dosavadní vývoj obnovy, dokončení digitalizace)

Druh mapy	Právní moc	Měřítko	Platná od	Platná do	Poznámka
DKM		1:1000	01.06.2001		část k.ú. domapováno
Ins. A		1:1000	01.08.1952	01.06.2001	
S-SK GS		1:2880	1840	01.06.2001	

Stav digitalizace katastrálních map k 05.04.2021



ČÚZK, SCD, vygenerováno 05.04.2021 mapovým serverem Marushka®